



**КОМИТЕТ ИМУЩЕСТВЕННЫХ ОТНОШЕНИЙ  
АДМИНИСТРАЦИИ ПЕРМСКОГО МУНИЦИПАЛЬНОГО ОКРУГА**

**РЕШЕНИЕ**

о размещении объектов № 1384

Пермский край  
Пермский округ

20.06.2023

Комитет имущественных отношений администрации Пермского муниципального округа разрешает Акционерному обществу «Газпром газораспределение Пермь» (ИНН 5902183841, ОГРН 1025900512670, почтовый адрес: 614000, г. Пермь, ул. Петропавловская, 43)

размещение объекта «Газопровод давлением до 1,2 Мпа, для размещения которого не требуется разрешения на строительство»

на землях муниципальной собственности

на срок 1 год с 20.06.2023г. по 19.06.2024г.

Местоположение: Пермский край, м.о. Пермский, кв-л Придорожный, ул. Радужная, к дому 18

Приложение: схема предполагаемых к использованию земель или части земельного участка.

Особые условия использования:

- 1) При установке газопровода учесть параметры ширины проезда улично-дорожной сети, во избежание сужения полосы отвода дороги.
- 2) При условии получения разрешения на производство земляных работ.

Заместитель председателя комитета  
имущественных отношений администрации  
Пермского муниципального округа



(подпись, печать)

М.В. Королева

# Схема предполагаемых к использованию земель или части земельного участка

Объект: Газопровод давлением до 1,2 Мпа, для размещения которого не требуется разрешения на строительство  
 Местоположение: расположенных по адресу: Пермский край, м.о. Пермский, кв-л Придорожный, ул. Радужная, к дому 18







Площадь земель или части земельного участка, кв.м.: 108  
 Категория земель: земли населенных пунктов

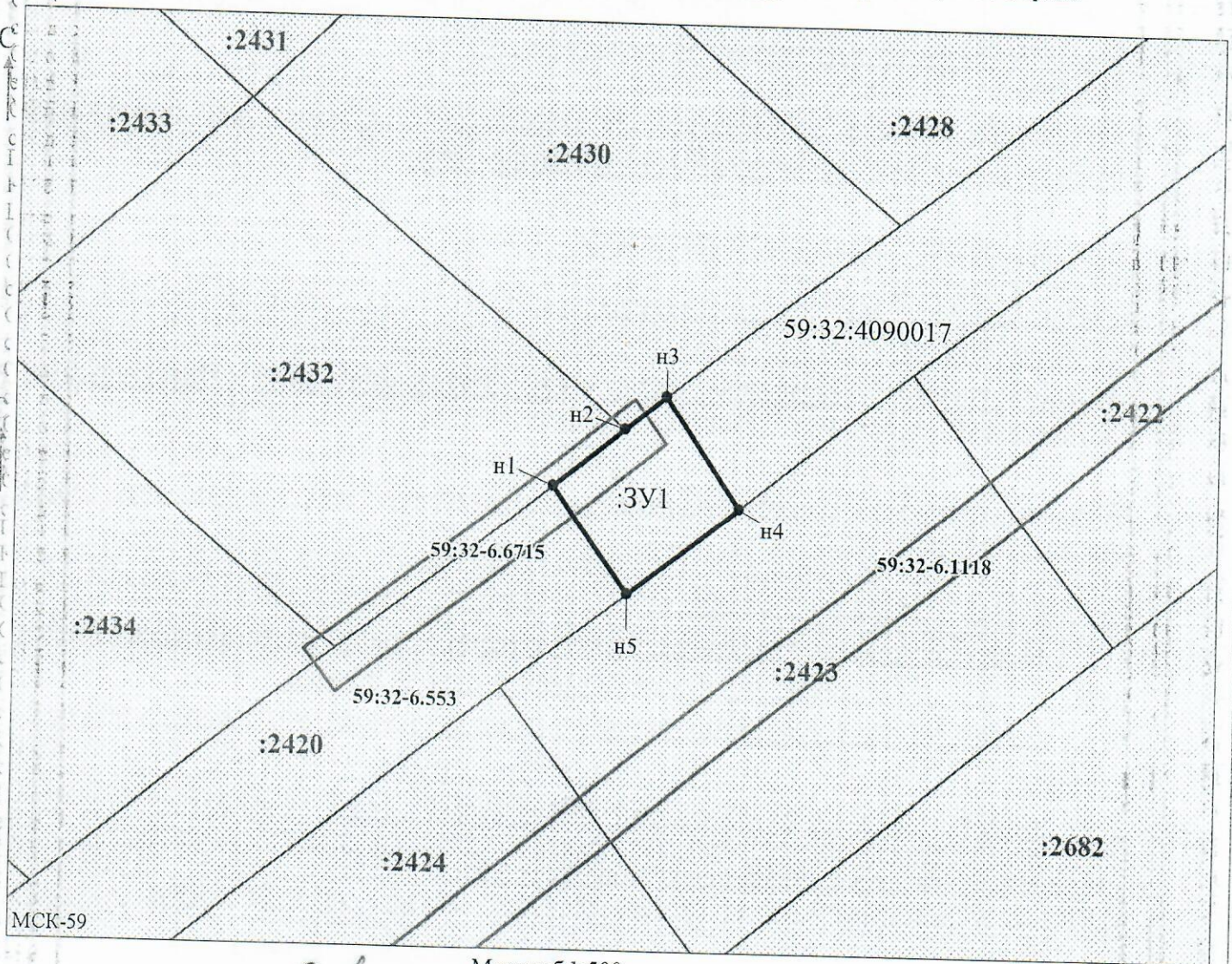
Вид разрешенного использования: -  
 Описание границ смежных землепользователей:  
 От точки н1 до точки н2 - земельный участок с кадастровым номером 59:32:4090017:2432  
 От точки н2 до точки н3 - земельный участок с кадастровым номером 59:32:4090017:2430  
 От точки н3 до точки н4 - земельный участок с кадастровым номером 59:32:4090017:2420  
 От точки н4 до точки н5 - земельный участок с кадастровым номером 59:32:4090017:2423  
 От точки н5 до точки н1 - земельный участок с кадастровым номером 59:32:4090017:2420

Каталог координат, м

№ точки границы	X	Y
н1	500038.64	2207702.95
н2	500042.85	2207708.44
н3	500045.31	2207711.65
н4	500037.21	2207717.33
н5	500030.64	2207708.78
н1	500038.64	2207702.95

**Условные обозначения:**

-  - предполагаемый участок земель, на которых планируется размещение объекта
-  - границы и номер земельного участка, сведения о которых внесены в ЕГРН
-  - границы и номер объекта капитального строительства, сведения о которых внесены в ЕГРН
-  - зоны с особыми условиями использования территории, сведения о которых внесены в ЕГРН
-  - обозначение запрашиваемого земельного участка
-  - характерная точка границ земель или части земельного участка
- 59:32:4090017 - номер кадастрового квартала



Заявитель:

МП

(подпись, расшифровка подписи)

Масштаб 1:500  
 / Осипова А.Д.

(для юридических лиц

и индивидуальных предпринимателей)